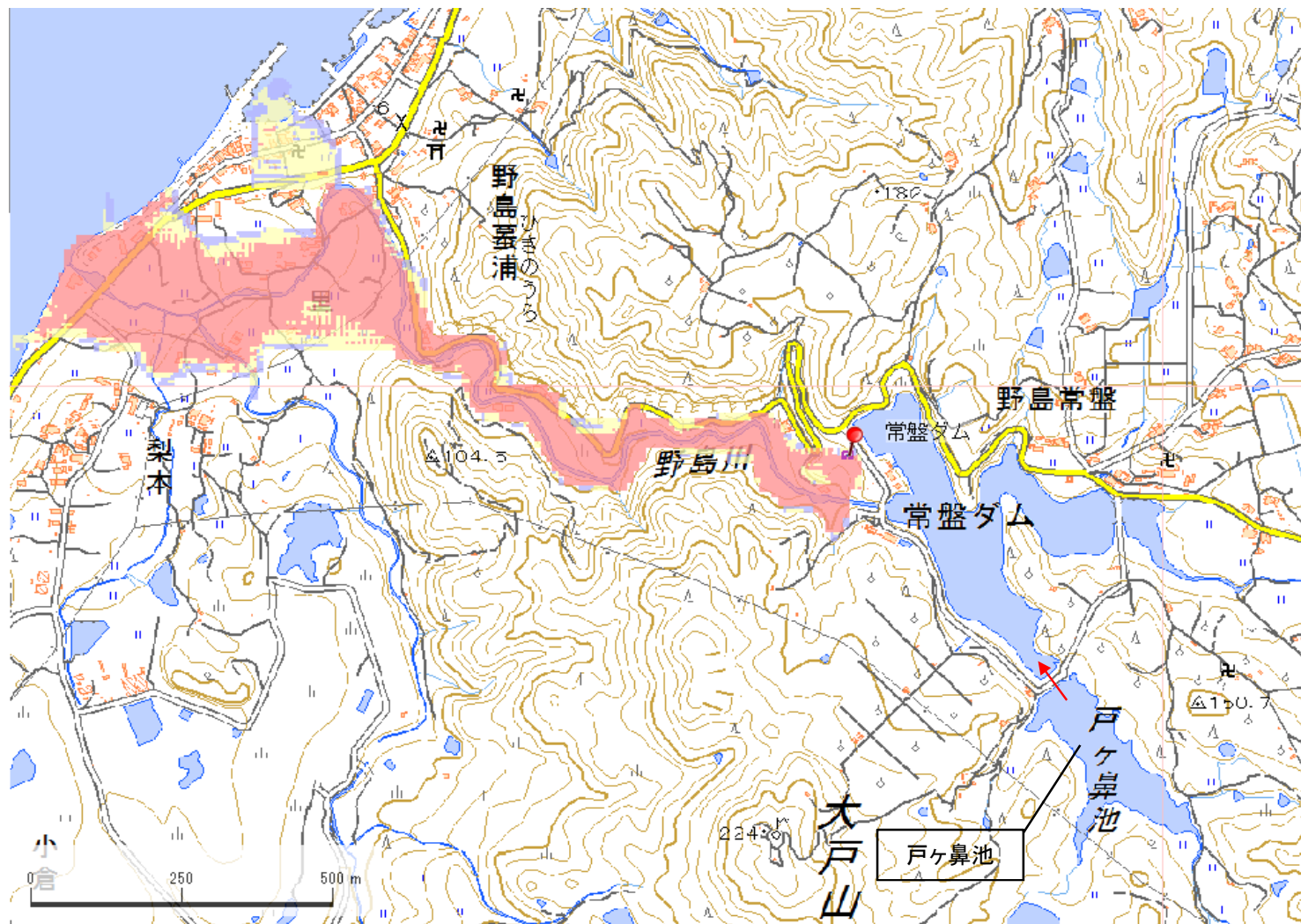


ID	68340196	ため池名	戸ヶ鼻池	所在地	淡路市野島常盤23				
堤高 (m)	16.8	貯水量 (千m3)	200.0	緯度	34° 32'59.78" N	経度	134° 57'31.42" E	判定	有



解析貯水量計算(上流側関連ため池含む)		
ID	池名	貯水量 (千m3)
68340196	戸ヶ鼻池	200.0
68344001	常盤ダム	670.0
解析貯水量計		870.0

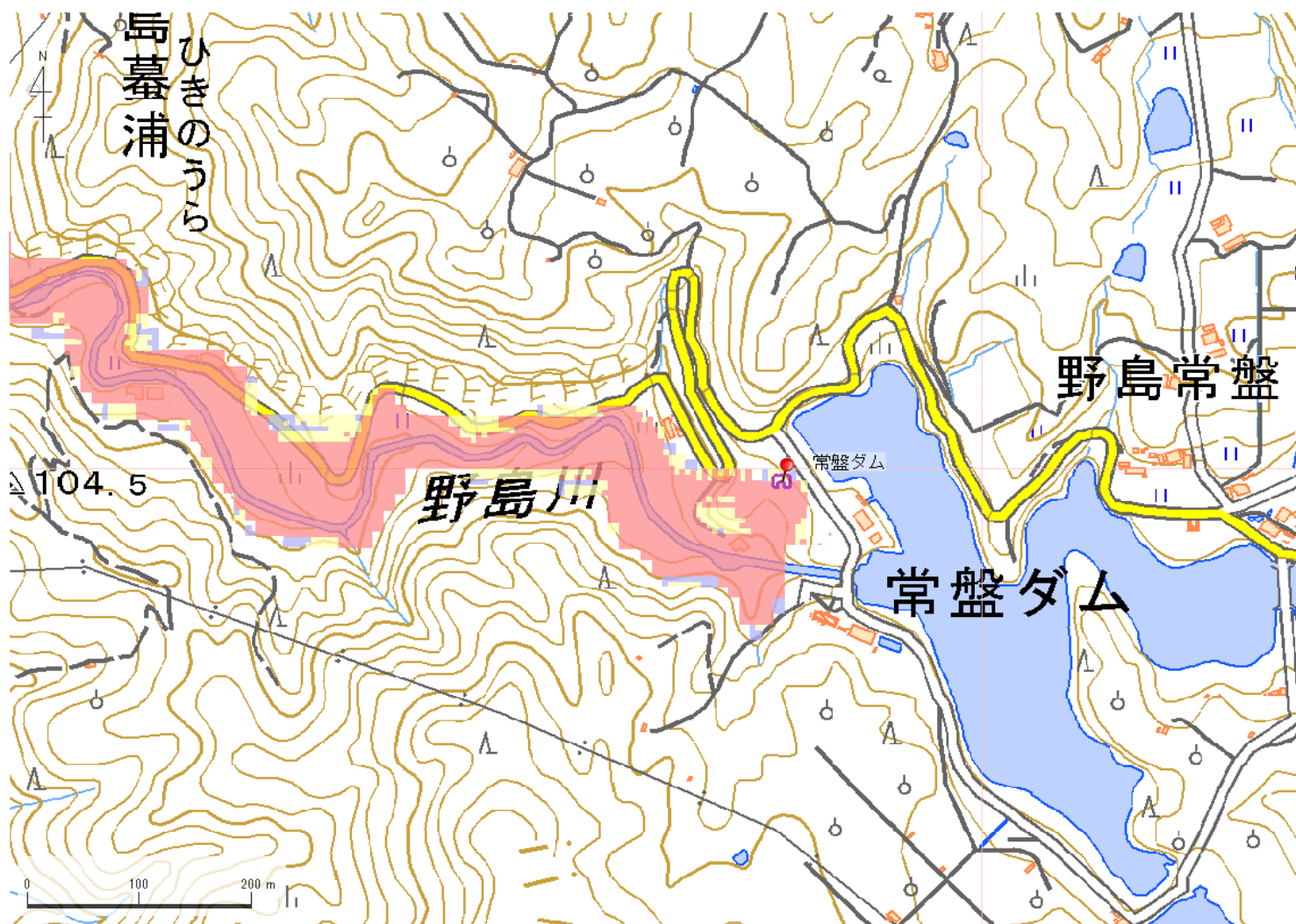
解析堤高		
ID	池名	堤高(m)
68344001	常盤ダム	33.5

【浸水面積(ha)】
 歩行可能 -
 歩行困難 -
 歩行不可能 -

歩行困難度
 可能 (Blue)
 困難 (Yellow)
 不可能 (Red)

この地図の作成に当たっては、国土地理院長の承認を得て、同院発行の基盤地図情報及び電子地形図(タイル)を使用した。(承認番号 令元情使、第326号)

ID	68340196	ため池名	戸ヶ鼻池	所在地	淡路市野島常盤23				
堤高 (m)	16.8	貯水量 (千m3)	200.0	緯度	34° 32'59.78" N	経度	134° 57'31.42" E	判定	有



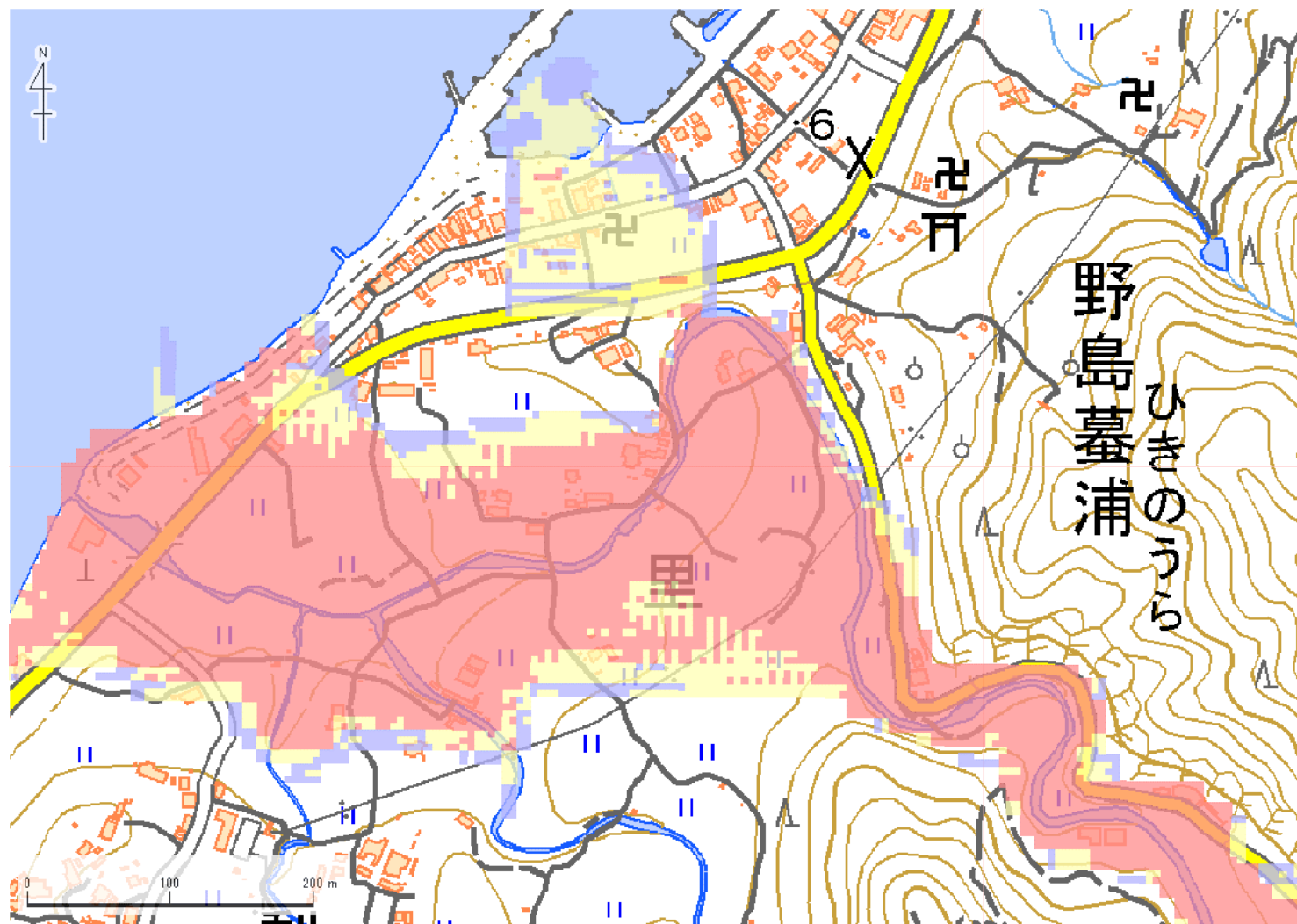
解析貯水量計算(上流側関連ため池含む)		
ID	池名	貯水量 (千m3)
68340196	戸ヶ鼻池	200.0
68344001	常盤ダム	670.0
解析貯水量計		870.0

【浸水面積(ha)】
 歩行可能 -
 歩行困難 -
 歩行不可能 -

歩行困難度
 ■可能
 ■困難
 ■不可能

この地図の作成に当たっては、国土地理院長の承認を得て、同院発行の基盤地図情報及び電子地形図(タイル)を使用した。(承認番号 令元情使、第326号)

ID	68340196	ため池名	戸ヶ鼻池	所在地	淡路市野島常盤23				
堤高 (m)	16.8	貯水量 (千m3)	200.0	緯度	34° 32'59.78" N	経度	134° 57'31.42" E	判定	有



解析貯水量計算(上流側関連ため池含む)		
ID	池名	貯水量 (千m3)
68340196	戸ヶ鼻池	200.0
68344001	常盤ダム	670.0
解析貯水量計		870.0

【浸水面積(ha)】
 歩行可能 -
 歩行困難 -
 歩行不可能 -

歩行困難度
 可能 (Blue)
 困難 (Yellow)
 不可能 (Red)

この地図の作成に当たっては、国土地理院長の承認を得て、同院発行の基盤地図情報及び電子地形図(タイル)を使用した。(承認番号 令元情使、第326号)