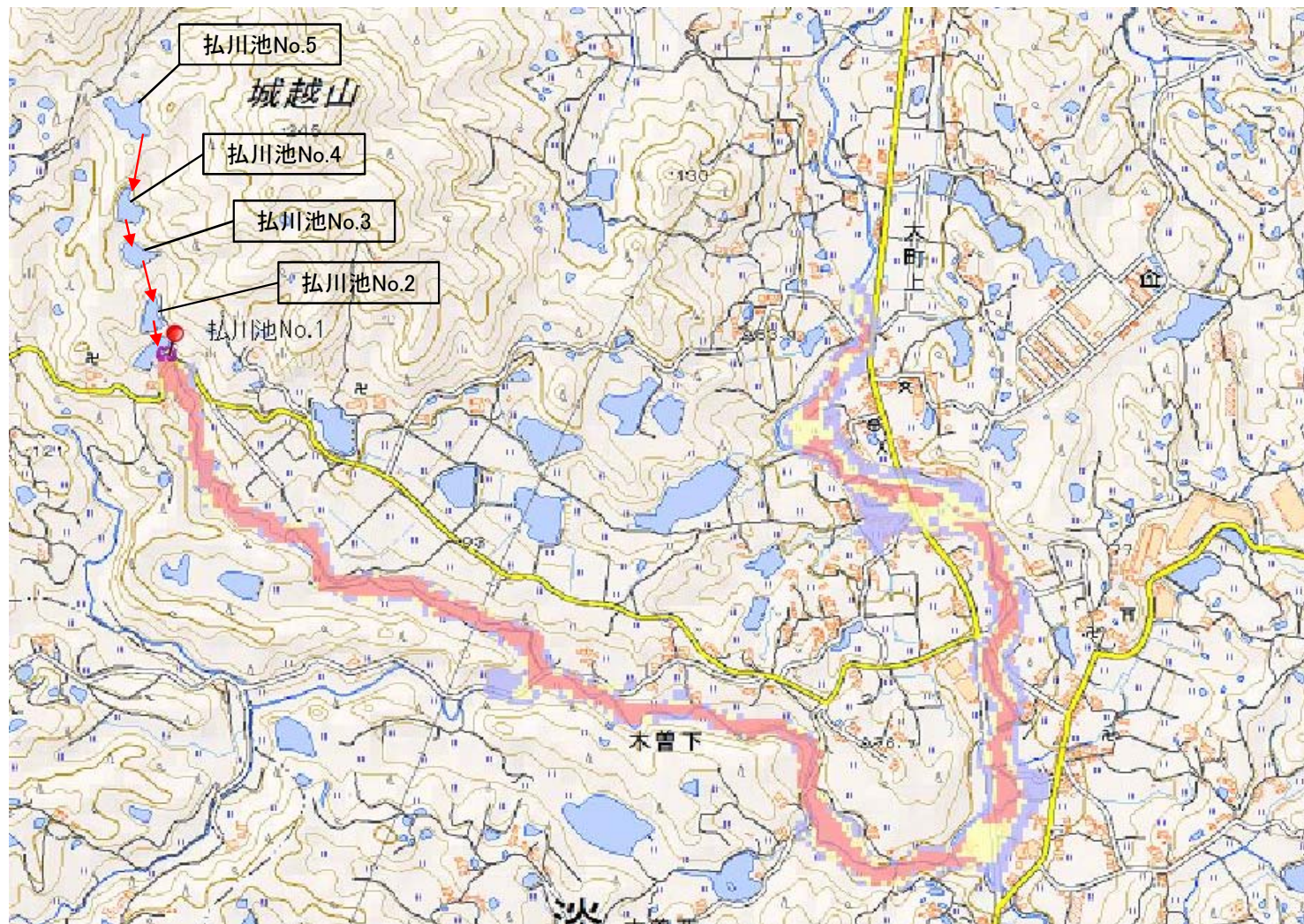


ID	68180214	ため池名	弘川池No.1	所在地	淡路市木曾下				
堤高 (m)	8.3	貯水量 (千m3)	22.0	緯度	34° 25' 35.78" N	経度	134° 50' 28.49" E	判定	有



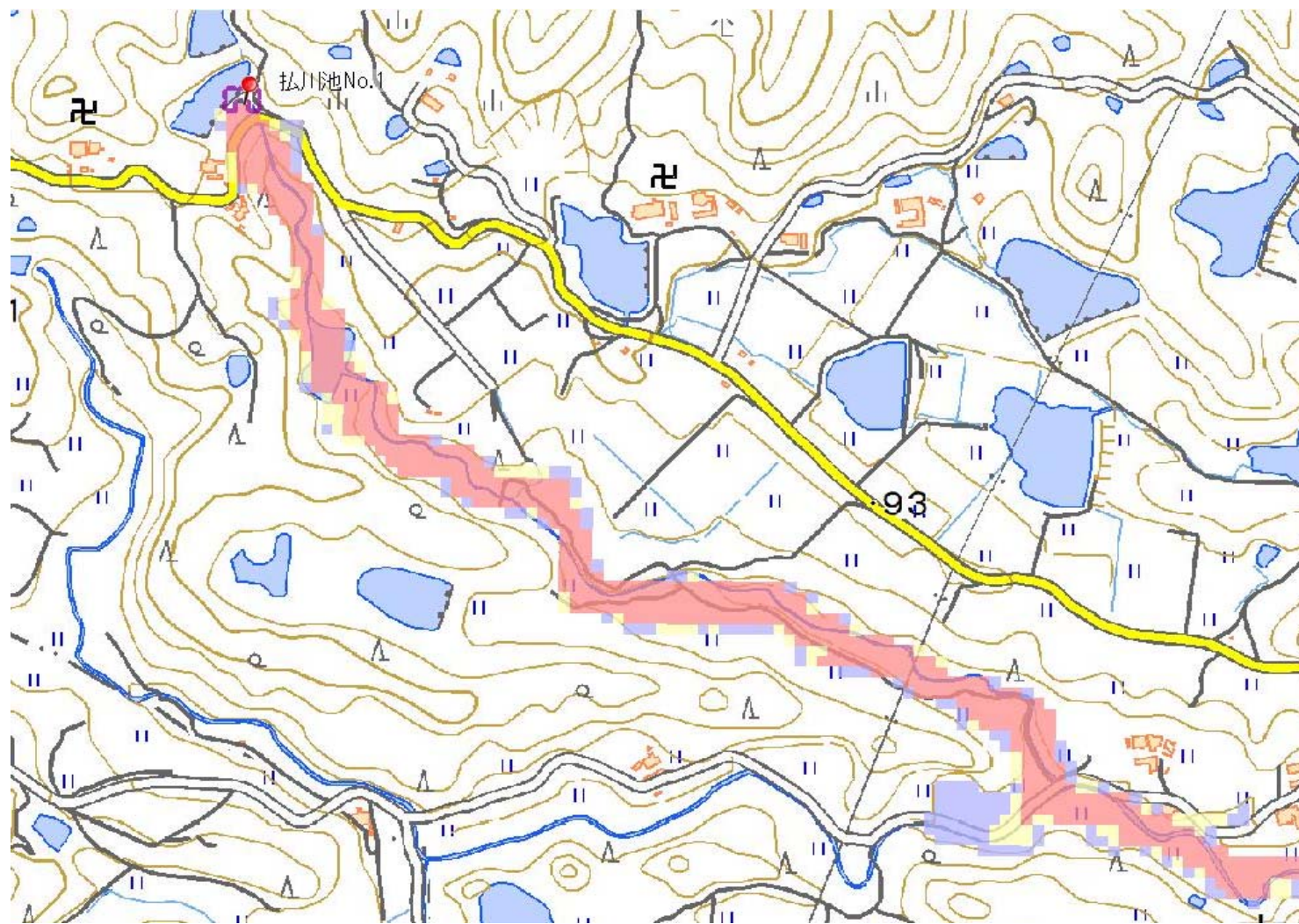
ID	池名	貯水量 (千m3)
68180218	弘川池No.5	28.0
68180217	弘川池No.4	11.0
68180216	弘川池No.3	10.0
68180215	弘川池No.2	6.0
68180214	弘川池No.1	22.0
解析貯水量計		77.0

【浸水面積(ha)】  
 歩行可能 -  
 歩行困難 -  
 歩行不可能 -

歩行困難度  
 ■ 可能  
 ■ 困難  
 ■ 不可能

この地図の作成に当たっては、国土地理院長の承認を得て、同院発行の基盤地図情報及び電子地形図(タイル)を使用した。(承認番号 令元情使、第326号)

ID	68180214	ため池名	弘川池No.1	所在地	淡路市木曾下				
堤高(m)	8.3	貯水量(千m3)	22.0	緯度	34° 25' 35.78" N	経度	134° 50' 28.49" E	判定	有



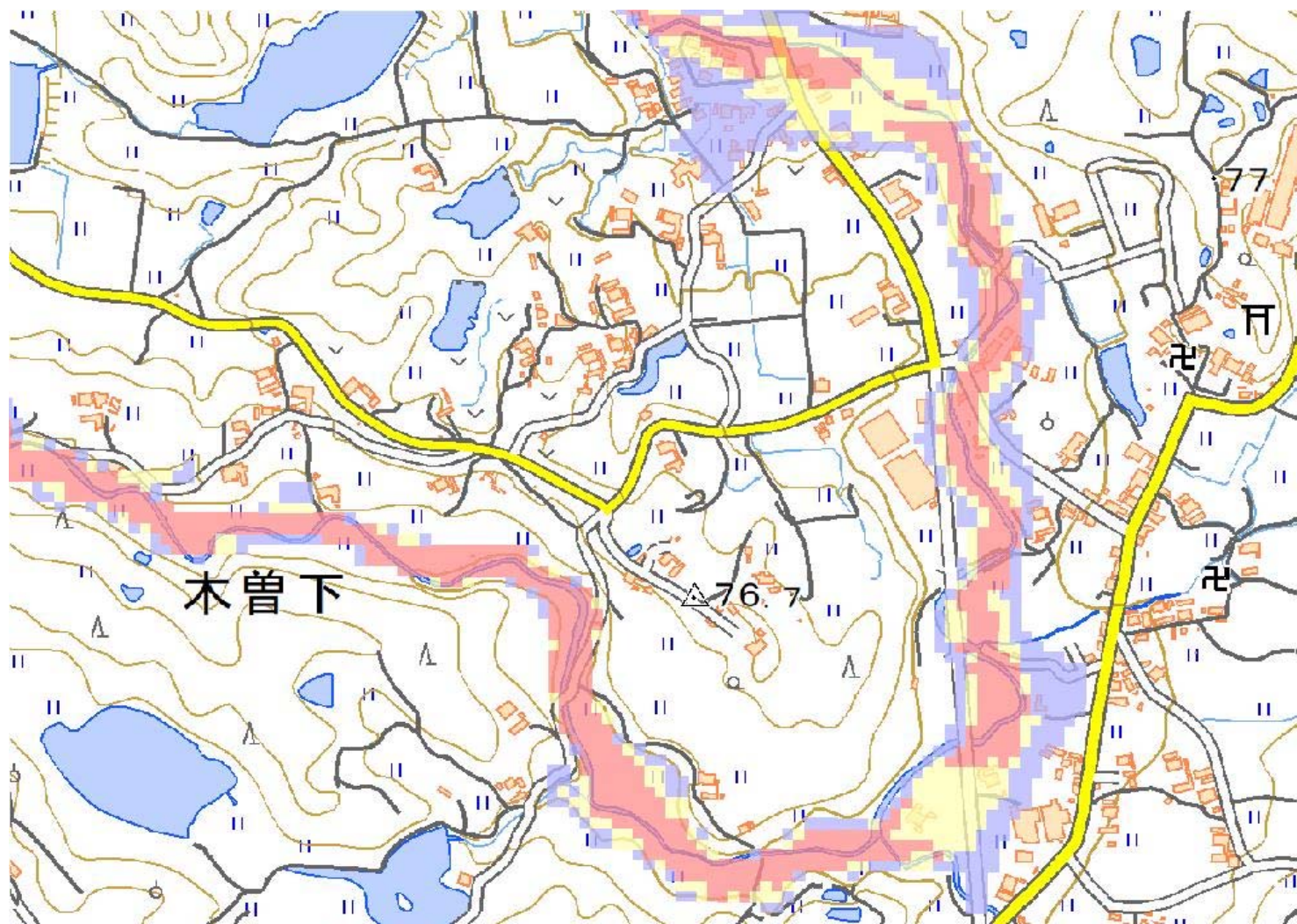
解析貯水量計算(上流側関連ため池含む)		
ID	池名	貯水量(千m3)
68180218	弘川池No.5	28.0
68180217	弘川池No.4	11.0
68180216	弘川池No.3	10.0
68180215	弘川池No.2	6.0
68180214	弘川池No.1	22.0
解析貯水量計		77.0

【浸水面積(ha)】  
 歩行可能 -  
 歩行困難 -  
 歩行不可能 -

歩行困難度  
 ■ 可能  
 ■ 困難  
 ■ 不可能

この地図の作成に当たっては、国土地理院長の承認を得て、同院発行の基盤地図情報及び電子地形図(タイル)を使用した。(承認番号 令元情使、第326号)

ID	68180214	ため池名	弘川池No.1	所在地	淡路市木曾下				
堤高(m)	8.3	貯水量(千m3)	22.0	緯度	34° 25' 35.78" N	経度	134° 50' 28.49" E	判定	有



解析貯水量計算(上流側関連ため池含む)		
ID	池名	貯水量(千m3)
68180218	弘川池No.5	28.0
68180217	弘川池No.4	11.0
68180216	弘川池No.3	10.0
68180215	弘川池No.2	6.0
68180214	弘川池No.1	22.0
解析貯水量計		77.0

【浸水面積(ha)】  
 歩行可能 -  
 歩行困難 -  
 歩行不可能 -

歩行困難度  
 可能  
 困難  
 不可能

この地図の作成に当たっては、国土地理院長の承認を得て、同院発行の基盤地図情報及び電子地形図(タイル)を使用した。(承認番号 令元情使、第326号)